

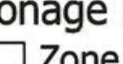
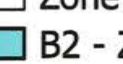

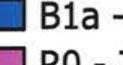
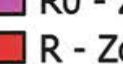

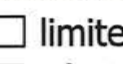

MODIFICATION N°1 DU PLAN DE PRÉVENTION DES  
RISQUES NATURELS PRÉVISIBLES D'INCENDIES DE FORÊT

PLAN DE ZONAGE  
PARTIE NORD

*Philippe LOOS*  
Pour le préfet,  
Secrétaire Général  
100-4022  
Philippe LOOS

Echelle 1/5000

Approbation du PPRIF : 11 mai 2012
Prescription de la modification n°1 du PPRIF : 17 juin 2021
Délibération du conseil municipal : 14 octobre 2021
Mise à disposition du public : du 1 <sup>er</sup> février 2022 au 4 mars 2022
Approbation de la modification du PPRIF : 31 mars 2022
DIRECTION DÉPARTEMENTALE DES TERRITOIRES ET DE LA MER DES ALPES-MARITIMES SERVICE DÉPLACEMENTS - RISQUES - SÉCURITÉ

- Zonage PPRIF :
-  Zone Non Réglementée par le PPRIF
  -  B2 - Zone de risque faible
  -  B1 - Zone de risque modéré
  -  B1a - Zone de risque modéré à prescriptions particulières
  -  R0 - Zone de risque fort défendable après travaux
  -  R - Zone de risque fort
- Cadastré (DGFIP 2020)
-  limites parcellaires
  -  bâtis

Echelle 1:5000

0 250 500 750 m

